









### LÉGENDE

-  Limite de la zone inondable
-  Limite de la zone submersible par + de 0,50 m d'eau
-  Limite de la zone submersible par + de 1 m d'eau
-  Zone d'Aléa faible
-  Zone d'Aléa moyen
-  Zone d'Aléa fort
-  Cote de la crue de référence (en mNGF)
-  Isocote de la crue de référence

**DIRECTION DÉPARTEMENTALE DES TERRITOIRES DE LA CORRÈZE**

COPIE

**CONNAISSANCE DE L'ALÉA ET ELABORATION DES PLANS DE PREVENTION DU RISQUE NATUREL D'INONDATION (PPRI) DES COMMUNES CONCERNÉES PAR LE BASSIN DE LA DORDOGNE, SES AFFLUENTS ET SOUS-AFFLUENTS, D'ARGENTAT A LIORDRES**

Carte des aléas pour la crue de référence (crue centennale) des cours d'eau la Ménoire et le Cérourx

Commune de Nonards

Echelle: 1/5 000

Vu pour être annexé à notre arrêté en date de ce jour:

TULLE, le 30 OCT. 2013

Le Préfet

Septembre 2011

Affaire n° 4311734-FLU

*Uuluy*

Bruno DELSOL

**SOGREAH**  
GROUPE ARTELIA

Agence de Bordeaux

Le Rubis - 10, rue Gutenberg - B.P. 30281-33997 Mérignac cedex - Tél : 05 56 13 85 82 - Fax : 05 56 13 85 63

